



Mapa ewidencji gruntów i budynków
 gm. Fredropol obręb Sierakońce
 skala 1:2000

Za zgodność odpisu
 z oryginałem

mgr inż. Tomasz Zabawski
 uprawnienia budowlane do projektowania
 bez ograniczeń w specjalności instalacyjnej
 w zakresie sieci, instalacji i urządzeń
 wodociągowych, kanalizacyjnych, ciepłych,
 wentylacyjnych i gazowych. Nr ewid. S-215/02

STAROSTA PRZEMYSKI
POWIATOWY ÓRÓDEK
DOKUMENTACJI GEODEZYJNEJ
I KARTOGRAFICZNEJ

Reprodukowanie, rozpowszechnianie i rozprowadzanie niniejszego dokumentu wymaga zezwolenia o którym mowa w art. 18 ustawy z dnia 17 maja 1989 r. - Prawo geodezyjne i kartograficzne (Dz. U. Nr 30, poz. 163 z późn. zmianami).

P. Zabawski
 miejscowość i data

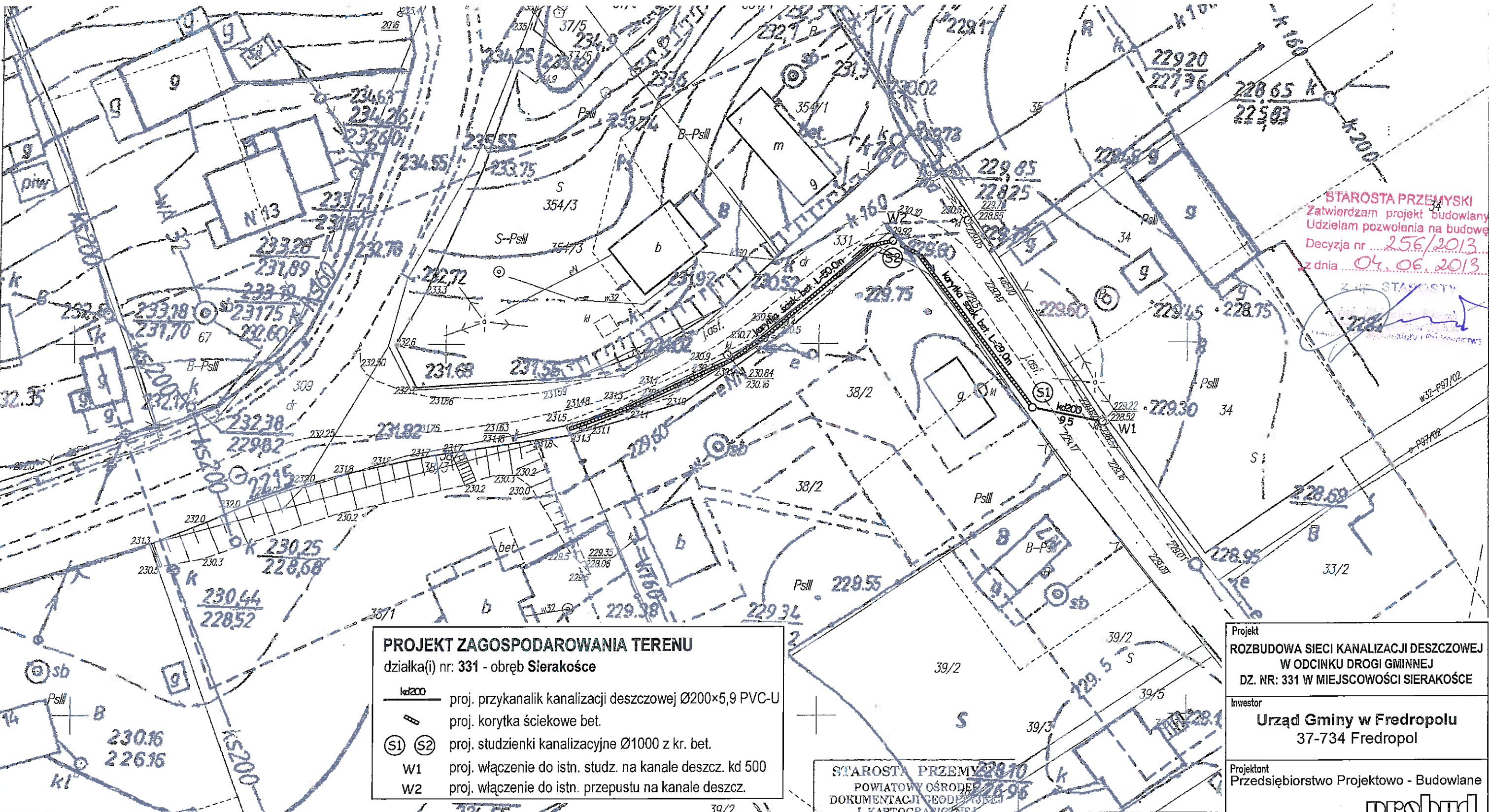
STAROSTA PRZEMYSKI
POWIATOWY ÓRÓDEK
DOKUMENTACJI GEODEZYJNEJ
I KARTOGRAFICZNEJ

Poświadcza się zgodność niniejszej mapy z oryginałem przyjętym do państwowego zasobu geodezyjnego i kartograficznego w dniu i zaewidencjonowanym pod nr

Niniejsza mapa nie może służyć do celów projektowych.

P. Zabawski
 miejscowość i data

JAROSTA PRZEMYSKI
 POWIATOWY ÓRÓDEK
 Dokumentacji Geodezyjnej
 i Kartograficznej
 w dniu 28. LIS. 2012
 u p n i S T A B O W S K I
 inż. Tomasz Zabawski
 STARSZY GEODETA



STAROSTA PRZEMYSKI
Zatwierdzam projekt budowlany
Udzielam pozwolenia na budowę
Decyzja nr 256/2013
z dnia 04.06.2013

PROJEKT ZAGOSPODAROWANIA TERENU

działka(i) nr. 331 - obręb Sierakońce

- kd200 proj. przykanalik kanalizacji deszczowej Ø200x5,9 PVC-U
- proj. korytka ściekowe bet.
- ⊙1 ⊙2 proj. studzienki kanalizacyjne Ø1000 z kr. bet.
- W1 proj. włączenie do istn. studz. na kanale deszcz. kd 500
- W2 proj. włączenie do istn. przepustu na kanale deszcz.

STAROSTA PRZEMYSKI
POWIATOWY OŚRODEK
DOKUMENTACJI GEODEZYJNEJ
I KARTOGRAFICZNEJ

W obszarze oznaczonym linią przerywaną
dokonano aktualizacji treści mapy zasad-
niczej. Dokumenty z pomiaru uzupeł-
niającego przyjęto do zasobu powiatowego
w dniu 3.10.2012
i zaewidencjonowano pod nr
16.09-38/2012
Niniejsza mapa może służyć do
celów projektowych.
Projektowane obiekty budowlane wyma-
gające pozwolenia na budowę podlegają
wytyczeniu i inwentaryzacji powykonaw-
czej przez jednostki uprawnione do
wykonywania prac geodezyjnych
31.10.2012
miejscowość data
mgr inż. Tomasz Ciż
GŁÓWNY SPECJALISTA

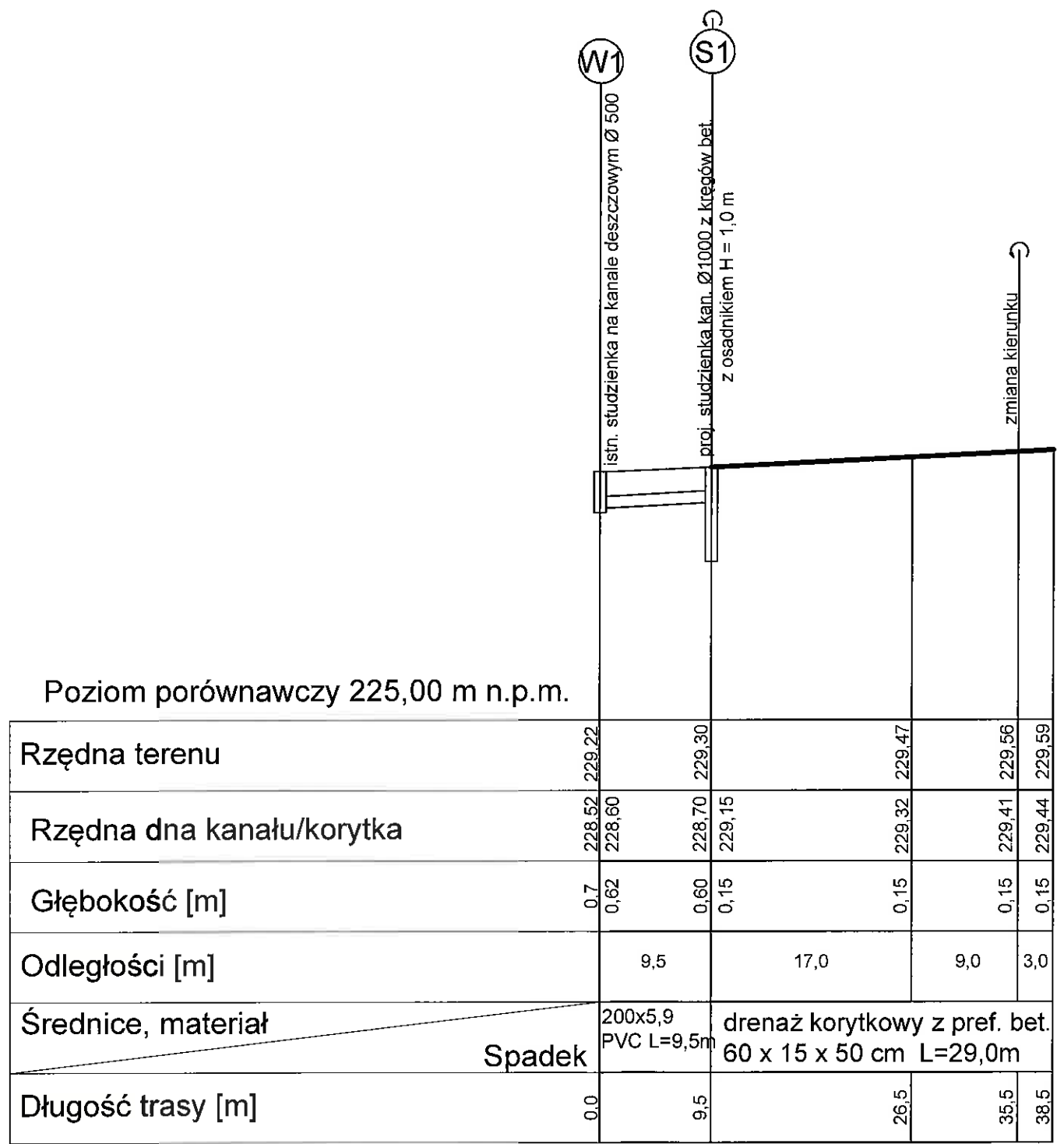
5503337
Mapa do celów projektowych
skala 1:500
jedn. ewid. 181303_2 Fredropol
obr. 0021 Sierakońce
Układ współrzędnych płaskich-2000/24
Układ wysokościowy - Kronszadt
s. 8.116.09.10.4.1

BIURO USŁUG GEODEZYJNO-KARTOGRAFICZNYCH
GEO-MAX
ZYGMUNT PIÓRKOWSKI
37-700 Przemyski, ul. Klasztorna 1
TEL. (016) 677 01 75
NIP 795-001-39-66

Oświadczam, że mapa do celów
projektowych została wykonana bez
ustalenia służebności gruntowych
ujawnionych w księgach wieczystych
Oświadczam że granice działki (działek)
wykazane na niniejszej mapie wnie-
siono z danych operatu ewidencji gruntów.
28.03.2012 r.
mgr inż. Jan Szczępaniec
podpis wykonawcy
GEO-MAX
ul. D. 2352

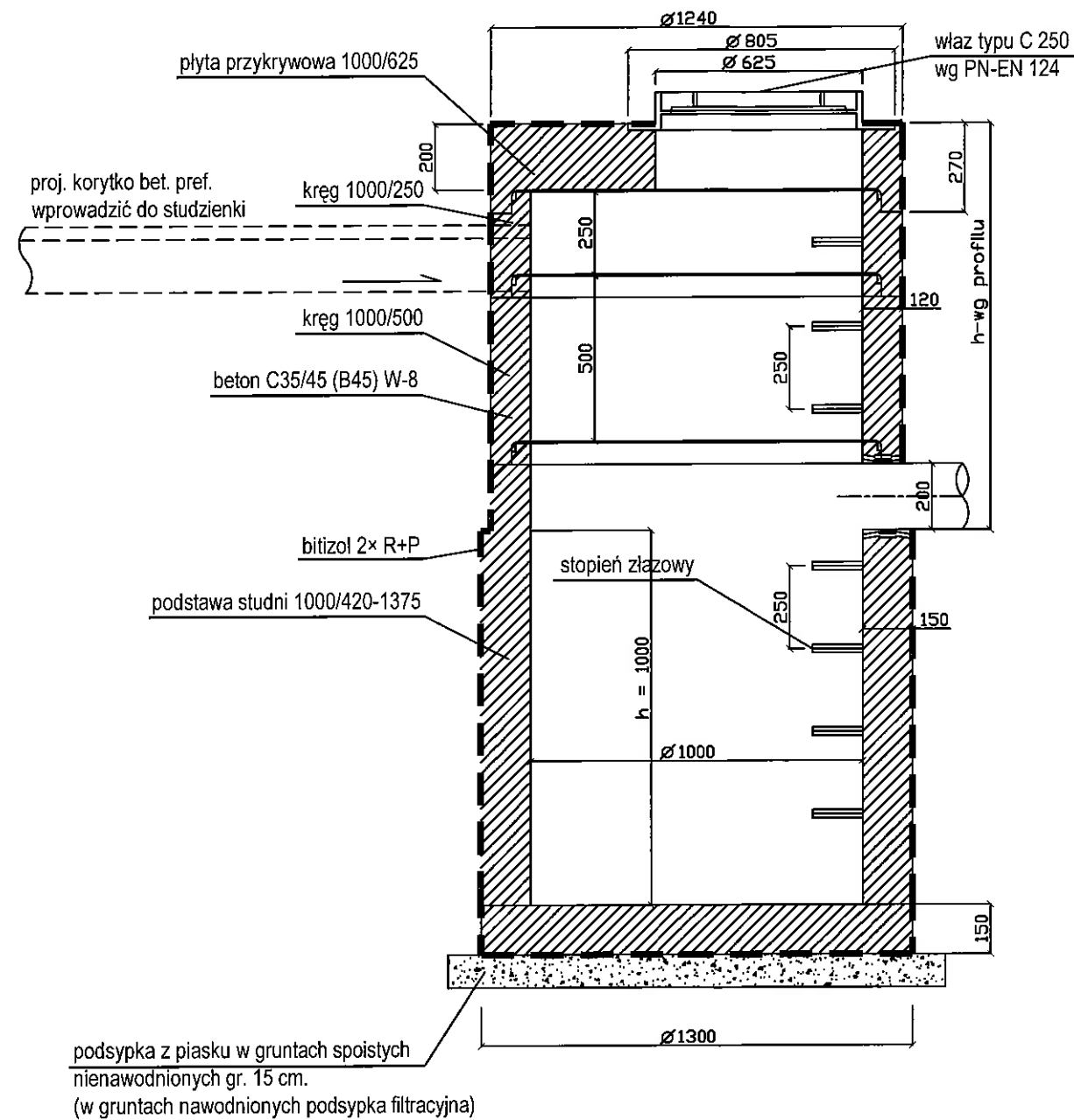
Mapa aktualna na dzień 28.03.2012 r.
w zakresie objętym zleceniem
Nie wyklucza się istnienia w terenie innych
nie wykazanych na niniejszej mapie
urządzeń podziemnych, które nie były
zgłoszone do inwentaryzacji lub o których brak
jest informacji w instytucjach branżowych

Projekt ROZBUDOWA SIECI KANALIZACJI DESZCZOWEJ W ODCINKU DRogi GWINNEJ DZ. NR: 331 W MIEJSCOWOŚCI SIERAKOŃCE			
Inwestor Urząd Gminy w Fredropolu 37-734 Fredropol			
Projektant Przedsiębiorstwo Projektowo - Budowlane probud ul. Wybrzeże Ojca Św. Jana Pawła II 24 37-700 Przemyski tel./fax: 0166705866			
PROJEKTANT	Nr upr.	Podpis	
mgr inż. Tomasz Zabawski	S-215/02		
Faza PROJEKT BUDOWLANY			
Branża SANITARNA Upr. bud. do projektowania w specjalności sieci, instalacji			
Budynek/obiekt ROZBUDOWA SIECI KANALIZACJI DESZCZOWEJ W ODCINKU DRogi GWINNEJ W MIEJSCOWOŚCI SIERAKOŃCE			
Tytuł rysunku PROJEKT ZAGOSPODAROWANIA TERENU			
Skala	Data	Nr rysunku	Str
1:500	11.2012	1	



Projekt		
ROZBUDOWA SIECI KANALIZACJI DESZCZOWEJ W ODCINKU DROGI GMINNEJ DZ. NR: 331 W MIEJSCOWOŚCI SIERAKOŚCE		
Inwestor		
Urząd Gminy w Fredropolu 37-734 Fredropol		
Projektant		
Przedsiębiorstwo Projektowo - Budowlane		
ul. Wybrzeże Ojca Św. Jana Pawła II 24 37-700 Przemyśl tel./fax: 0166705866		
PROJEKTANT	Nr upr.	Podpis
mgr inż. Tomasz Zabawski	S-215/02	
Faza	mgr inż. Marian Zabawski	
PROJEKT BUDOWLANY	Sp.	
Branża	Upr. bud. do projektowania	
SANITARNA	w specjalności sieci, instalacji	
Budynek/obiekt	urządzeń sanitarnych	
ROZBUDOWA SIECI KANALIZACJI DESZCZOWEJ		
Tytuł rysunku		
PROFIL PODŁUŻNY		
Skala	Data	Nr rysunku
1:100/500	11.2012	2
		Str

STUDZIENKA KANALIZACYJNA Ø1000 Z KR. BET. - (S1, S2)



Projekt ROZBUDOWA SIECI KANALIZACJI DESZCZOWEJ W ODCINKU DRÓGI GMINNEJ DZ. NR: 331 W MIEJSCOWOŚCI SIERAKOŚCE			
Inwestor Urząd Gminy w Fredropolu 37-734 Fredropol			
Projektant Przedsiębiorstwo Projektowo - Budowlane probud ul. Wybrzeże Ojca Św. Jana Pawła II 24 37-700 Przemyśl tel./fax: 0166705866			
PROJEKTANT	Nr upr.	Podpis	
mgr inż. Tomasz Zabawski	S-215/02		
Faza	PROJEKT BUDOWLANY		
Branża	SANITARNA		
Budynek/obiekt	współzależności sieci, instalacji		
ROZBUDOWA SIECI KANALIZACJI DESZCZOWEJ			
Tytuł rysunku STUDZIENKA KANALIZACYJNA			
Skala	Data	Nr rysunku	Str
SCHEMAT	11.2012	4	